

Nouméa
grand centre



plan cœur de quartier

Afin de faciliter les déplacements urbains et diminuer l'encombrement du trafic, la mairie de Nouméa entreprend une modification du plan de circulation de la ville sur 3 ans.

Les efforts se portent sur **Nouméa Grand Centre (Centre ville Quartier latin Nouville)** et permettront :

- l'amélioration **et la hiérarchisation** des parcours et des sorties du centre-ville ;
- la suppression des axes de transit nord-sud dans l'hypercentre et notamment autour de la place des Cocotiers, au profit des voies périphériques ;
- la répartition de l'espace pour les différents modes de transport ;
- la sécurisation des traversées piétonnes.

Dès mi-novembre 2007 *, le nouveau plan de circulation commence par le Quartier Latin avec des changements de sens de circulation et la mise en place de nouveaux feux tricolores. Après le Quartier Latin, il s'appliquera à l'hyper-centre en 2008.

Et en 2009, c'est sur la liaison centre-ville/ Nouville que les flux de circulation seront revus.

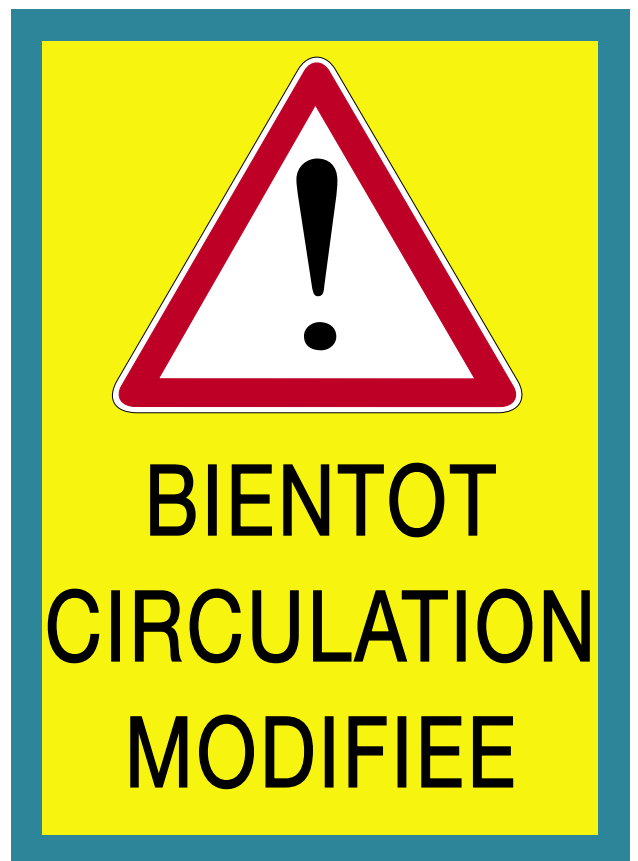
* date précise de mise en place, communiquée par voie de presse



Renseignements :
Division voirie de la mairie de Nouméa
Tél. 27 07 13 - www.ville-noumea.nc



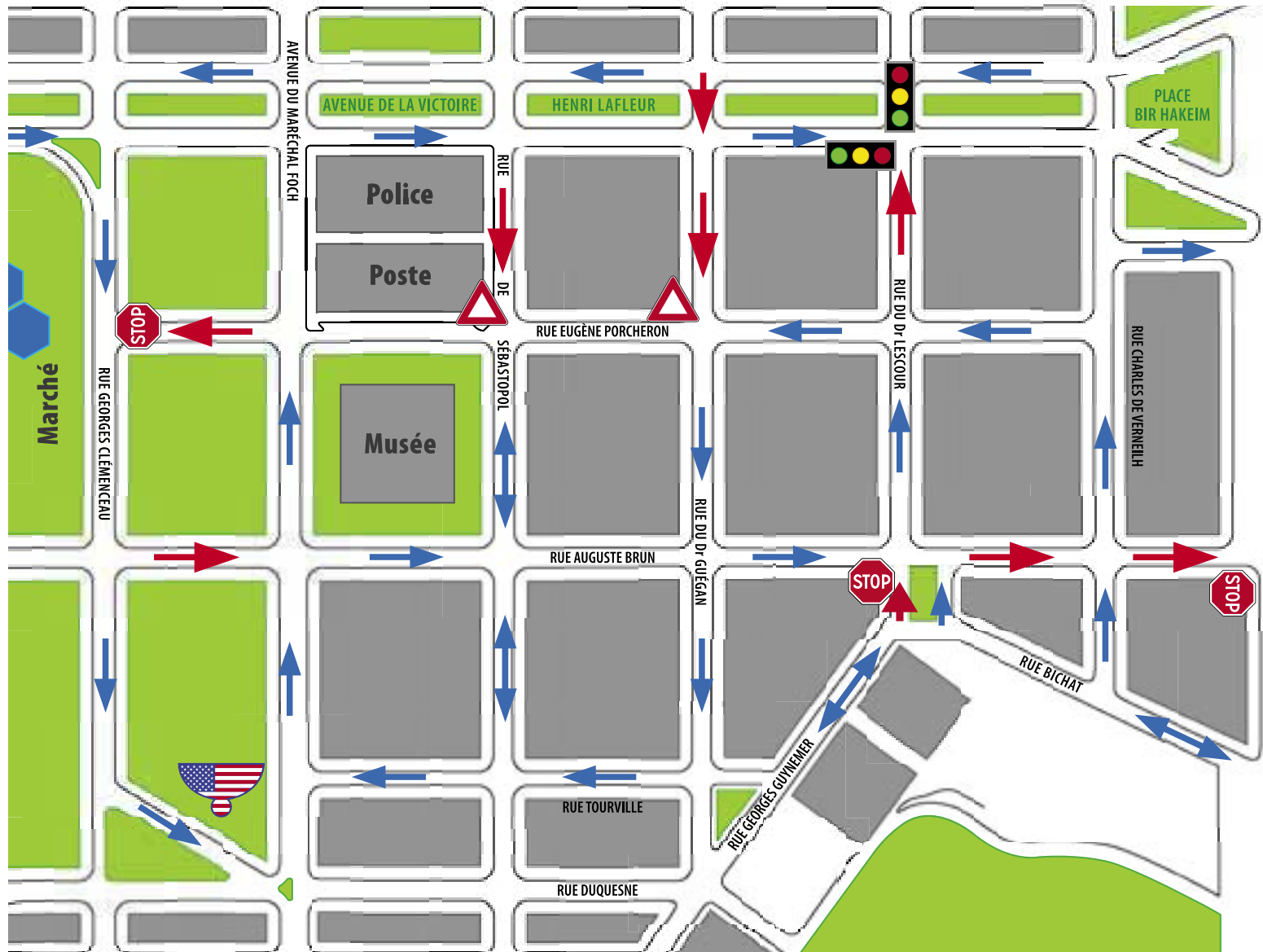
Nouveau plan de circulation au centre-ville








Phase 1 : Quartier Latin
changements de sens de circulation
mi-novembre 2007



Quartier Latin : changements de sens de circulation



-  sens de circulation actuel
-  nouveau sens de circulation
-   nouveau carrefour
-  nouveau feu tricolore

